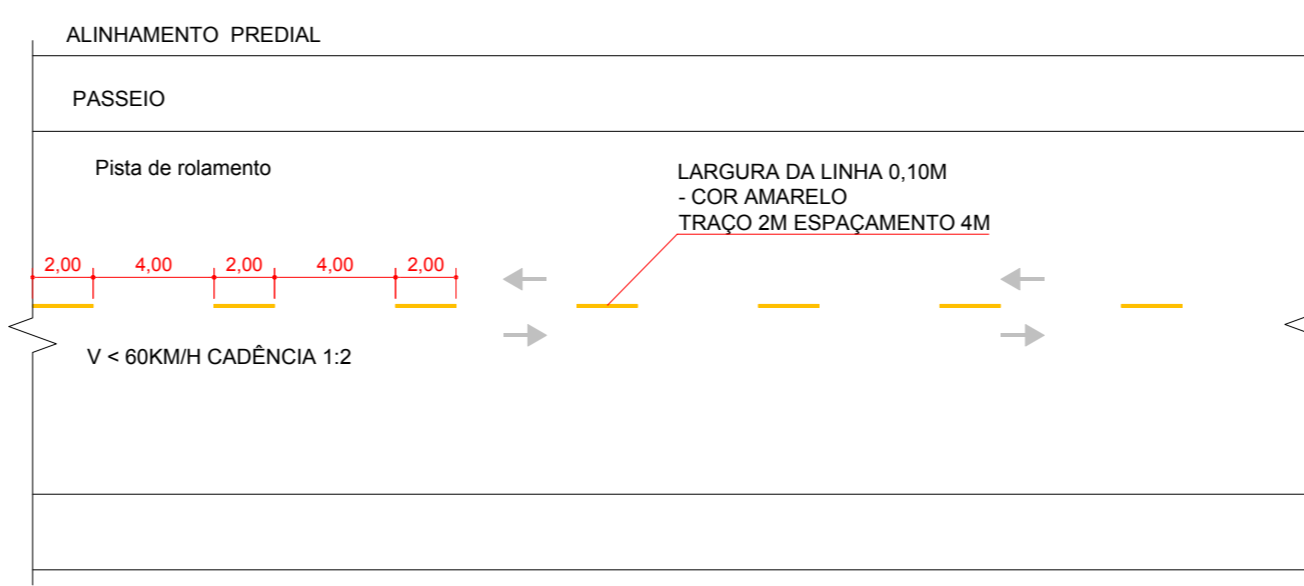


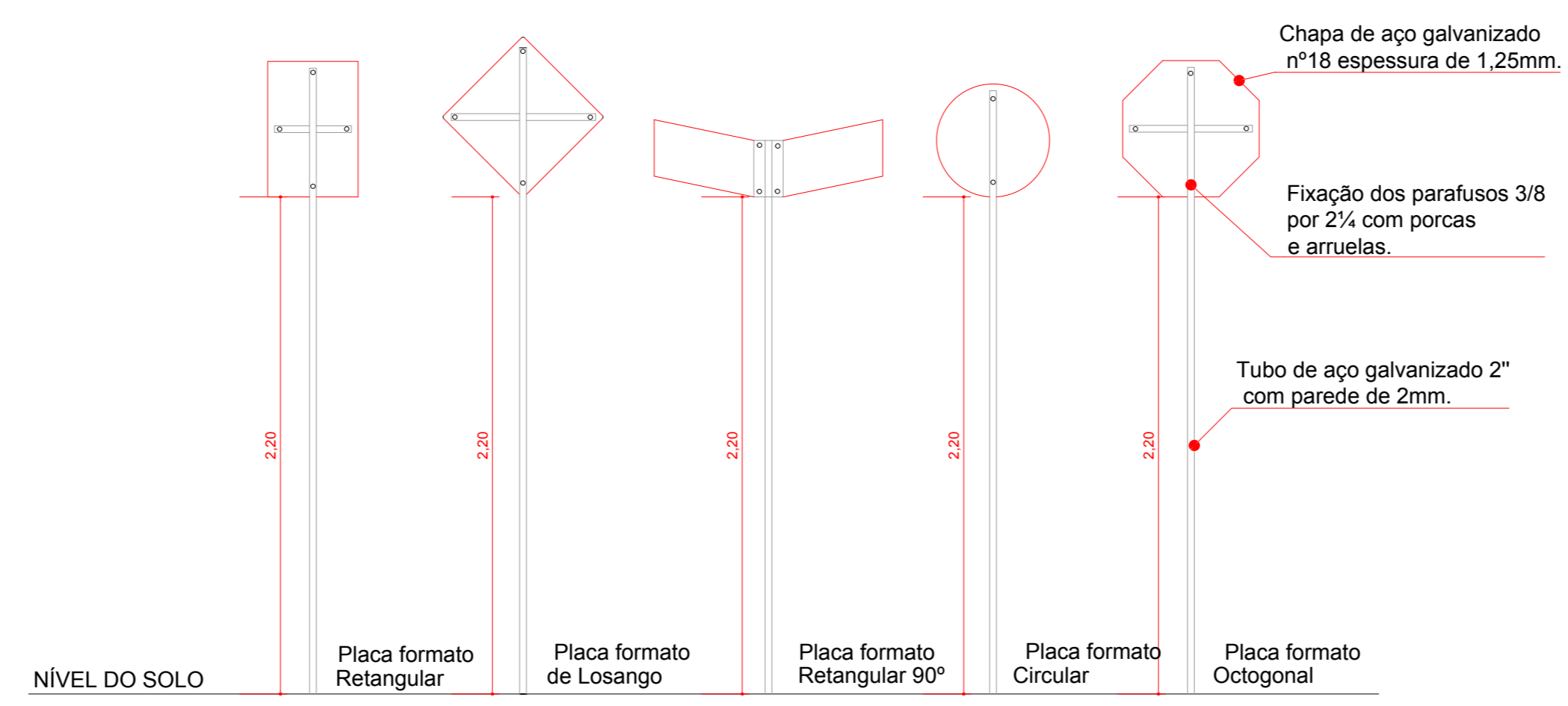
SINALIZAÇÃO
1:500

LEGENDA	
	FAIXA DE PEDESTRE
	LINHAS DE DIVISÃO DE FLUXOS LFO-2
	SENTIDO FLUXO DE TRÁFEGO
	PLACA DE SINALIZAÇÃO NO POSTE
	PLACA NOME DE RUA NO POSTE

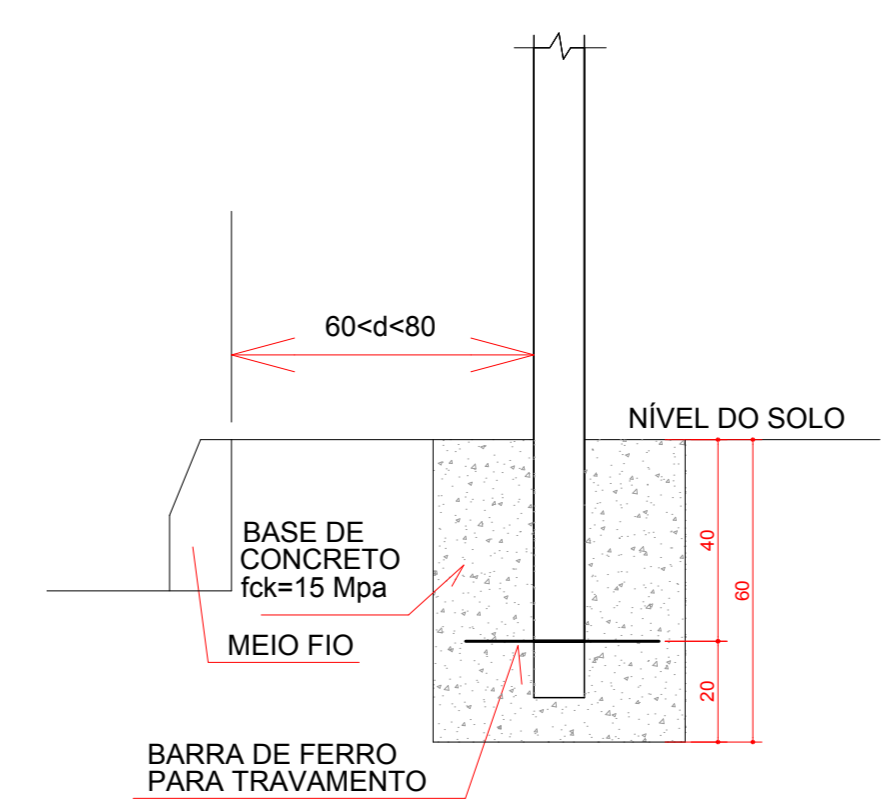
SINAL	CÓDIGO	DIMENSÃO	NOME
	R-1	LADO 0,25M	PARADA OBRIGATÓRIA
		2,00 X 1,00M	RUA DE DIFÍCIL ACESSO PARA TRÂNSITO DE PORTADORES DE NECESSIDADES ESPECIAIS DECLIVIDADE ACENTUADA
		45 X 25 CM	PLACA INDICATIVA DE RUAS



DIVISÃO DE FLUXO
1:250



DETALHE PLACAS
1:25



00	Emissão Inicial	Assunto:	PAVIMENTAÇÃO R. MANOEL BATISTA GOMES
Revisão	Descrição	Local:	Rua Manoel Batista Gomes, Bairro Centro, Sentinela do Sul/RS
		Título:	Sinalização viária
		Proprietário:	Prefeitura Municipal de Sentinela do Sul
		Responsável Técnico:	Eng. Civil Ademar B. de Oliveira CREA: RS 212.896
		Desenho:	A.B.O
		Data:	jun/2019
		Escala:	Indicada
		Revisão:	00
		Prancha:	02/02